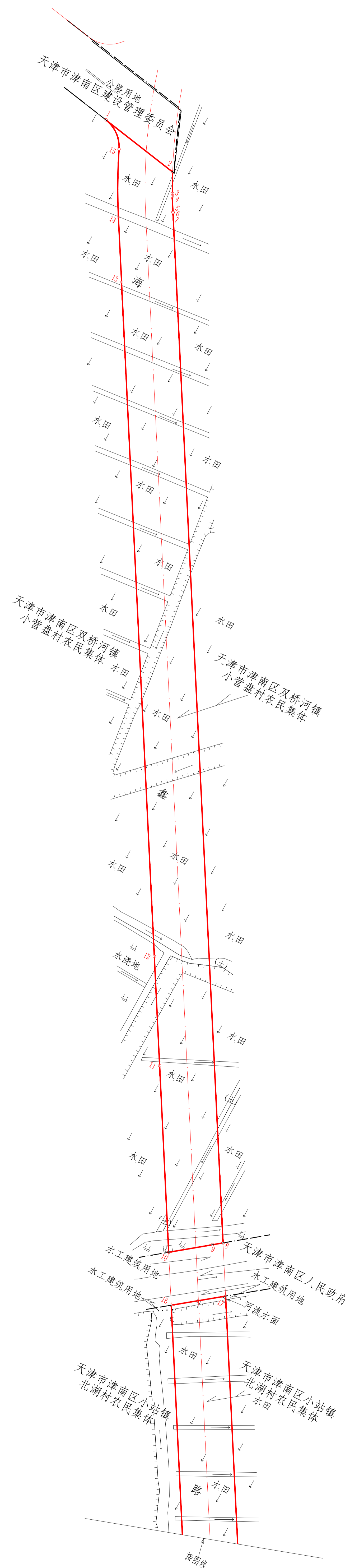
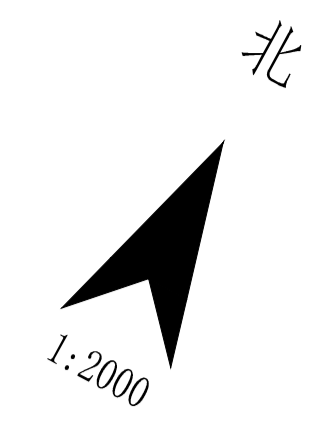


天津市津南区住房和建设服务中心  
海鑫路(博惠道-北湖村)工程项目勘测定界图

界内使用面积 74015 m<sup>2</sup>

1  
2



天津市勘察设计院集团有限公司

图例

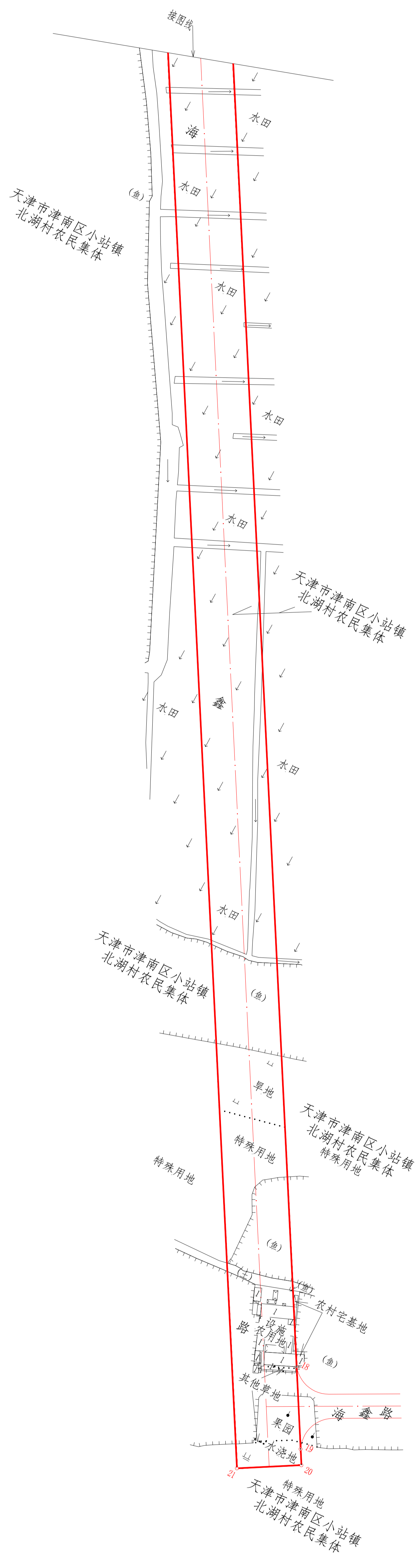

- 界内地线
- 规划路中线
- 规划路红线
- 村界线
- 地类线

2000天津城市坐标系  
2023年04月26日

复核单位:天津市规划和自然资源局津南分局

天津市津南区住房和建设服务中心  
海鑫路(博惠道-北湖村)工程项目勘测定界图

2  
2



天津市勘察设计院集团有限公司

- 图例
- 界内用地线
  - - - - 规划路中线
  - 规划路红线
  - ..... 地类线

2000天津城市坐标系  
2023年04月26日

复核单位:天津市规划和自然资源局津南分局